Katastrální situace 1:1000
10. Výkres

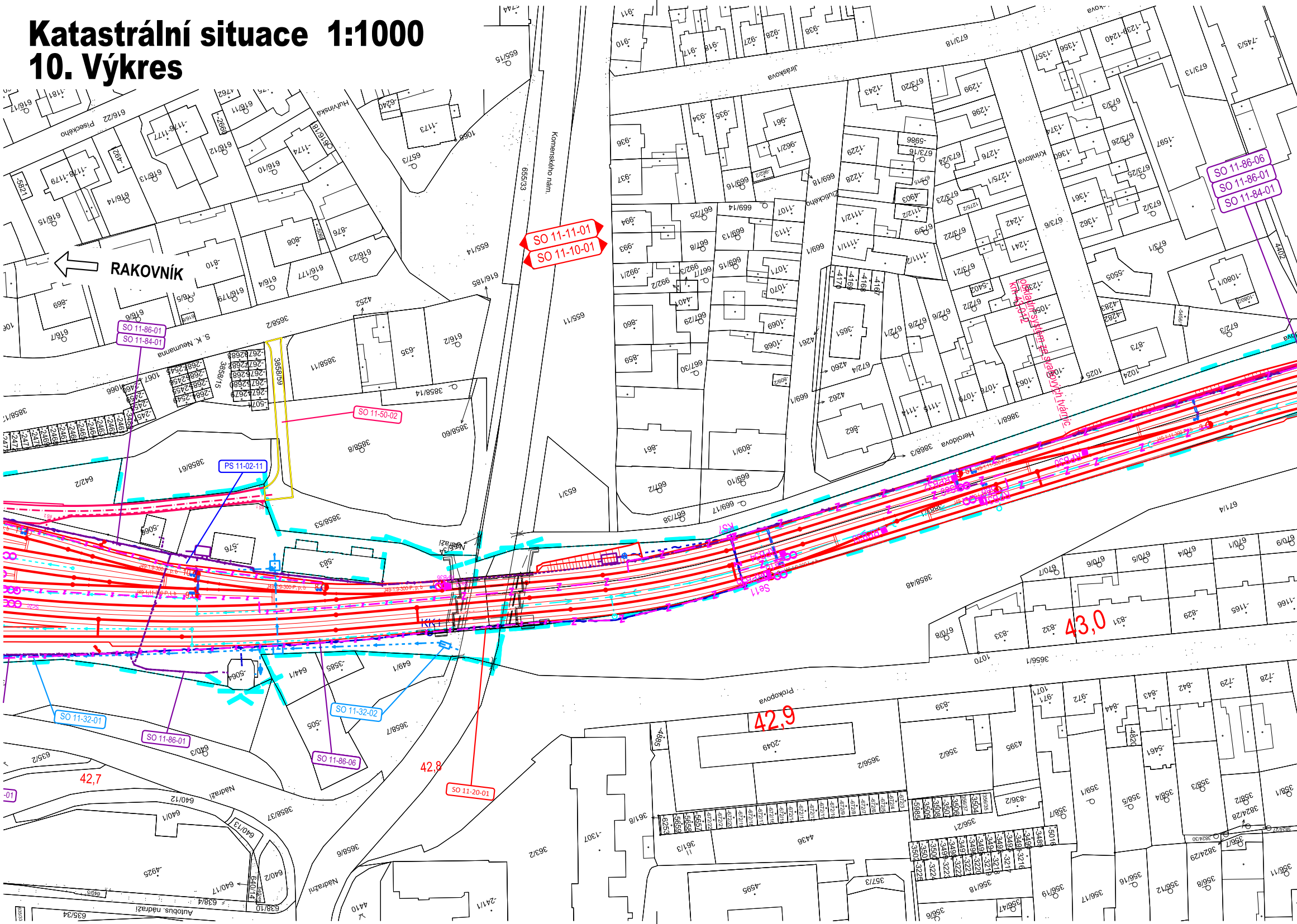

RAKOVNÍK
SO 11-11-01
SO 11-10-01
SO 11-86-06
SO 11-86-01
SO 11-84-01
SO 11-50-02
PS 11-02-11
SO 11-32-01
SO 11-32-02
SO 11-20-01
Komenského nám.
Jiráskova
Hurbinská
Piseckého
S. K. Neumanna
Husova
Kmilova
Zlutická
Heroldova
Prokopova
Nádražní
Autobus. nádraží
obkladní systém ze svahových tvárnic
42,7
42,8
42,9
43,0
KK1
KS7
3858/8
3858/61
3858/53
3858/48
3858/11
3858/14
3858/60
3858/59
3858/2
3656/1
3659/2
642/2
649/1
644/1
655/11
655/14
655/33
653/1
667/38
669/17
669/10
616/2
635
583
576
5066
5064
505
2049
839
832
833
831
829
1165
1070
1071

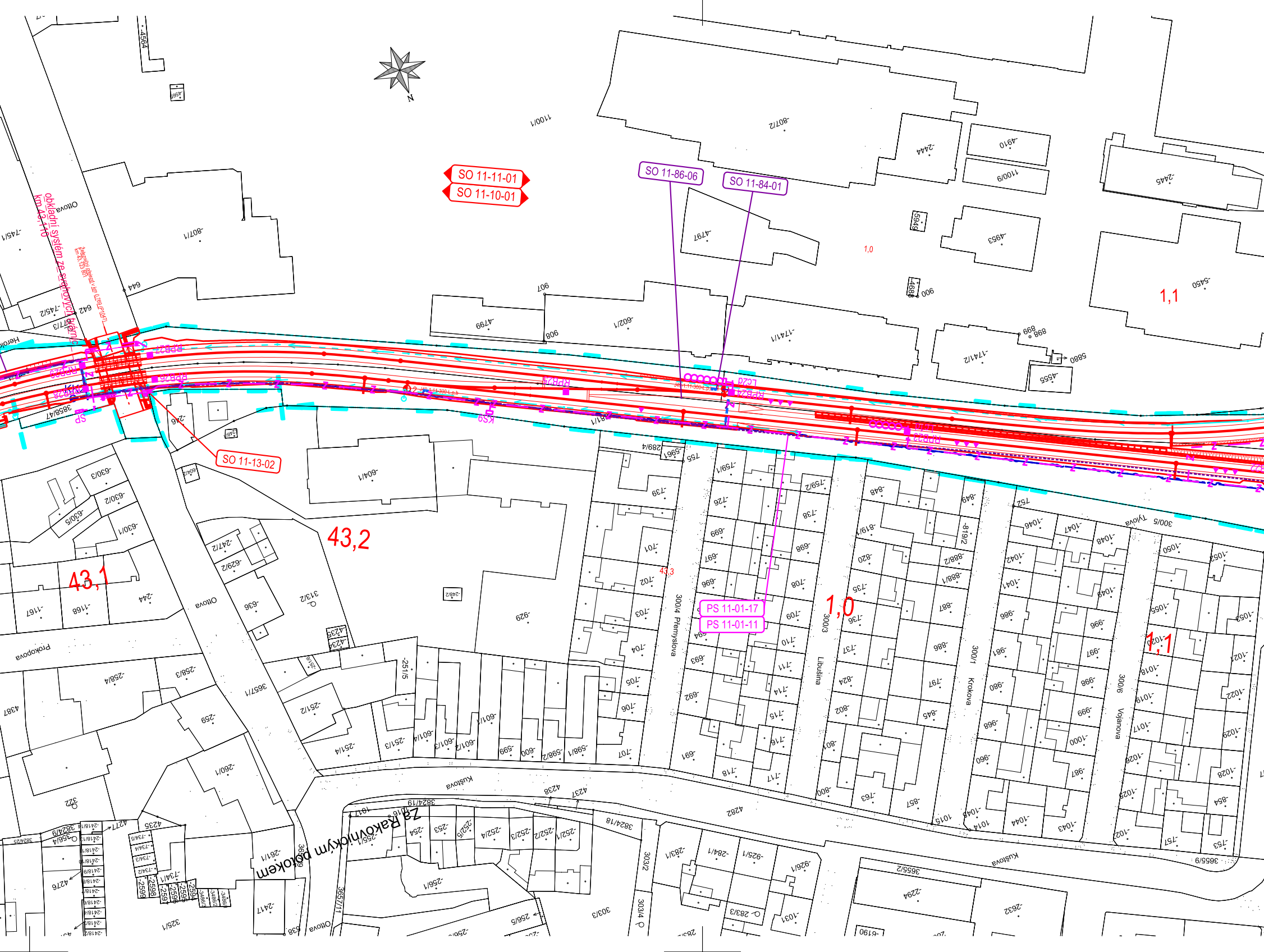
N
SO 11-11-01
SO 11-10-01
SO 11-86-06
SO 11-84-01
SO 11-13-02
PS 11-01-17
PS 11-01-11
obkladní systém ze svahových tvárnic
km 43,110
RPB27
RPB26
RPB28
RPB29
RPB24
RPB22
LC2d
43,2
43,1
43,3
1,0
1,1
Ottova
Prokopova
Přemyslova
Libušina
Krokova
Vojanova
Kuštova
Za Rakovnickým potokem
Herold
300/4
300/3
300/1
300/6
300/5
3655/9
3655/2
3657/11
3824/19
3824/18
3858/47
1100/1
1100/9
-807/1
-807/2
-4797
-4799
-4953
-4910
-2444
-2445
-5450
-1741/1
-1741/2
-4555
-602/1
-601/1
-604/1
-630/2
-630/3
-630/5
-2472
-2462
-2592
-2593
-6297
-739
-701
-702
-703
-704
-705
-706
-707
-759/1
-759/2
-726
-738
-699
-697
-696
-693
-692
-691
-848
-819/1
-819/2
-820
-735
-736
-737
-824
-802
-801
-800
-1046
-1047
-1048
-1050
-1052
-1053
-1021
-1022
-1029
-1028
-1023
-1025
-1043
-1044
-1015
-990
-980
-981
-986
-987
-2632
-2294
-1031
-283/1
-284/1
-925/1
-926/1
-283/3
-303/3
-303/2
-303/4
-1167
-1168
-244
-258/4
-258/3
-259
-260/1
-261/1
-251/2
-251/4
-251/3
-251/5
-254
-253
-252/4
-252/3
-252/2
-252/1
-255/1
-256/1
-256/5
-322
-4387
-4276
-4277
-4235
-4236
-4237
-4238
-4282
-926
-3365
-313/2
-642
-644
-645/1
-745/2
-4564
900
906
907
898
899
5880
5949
755

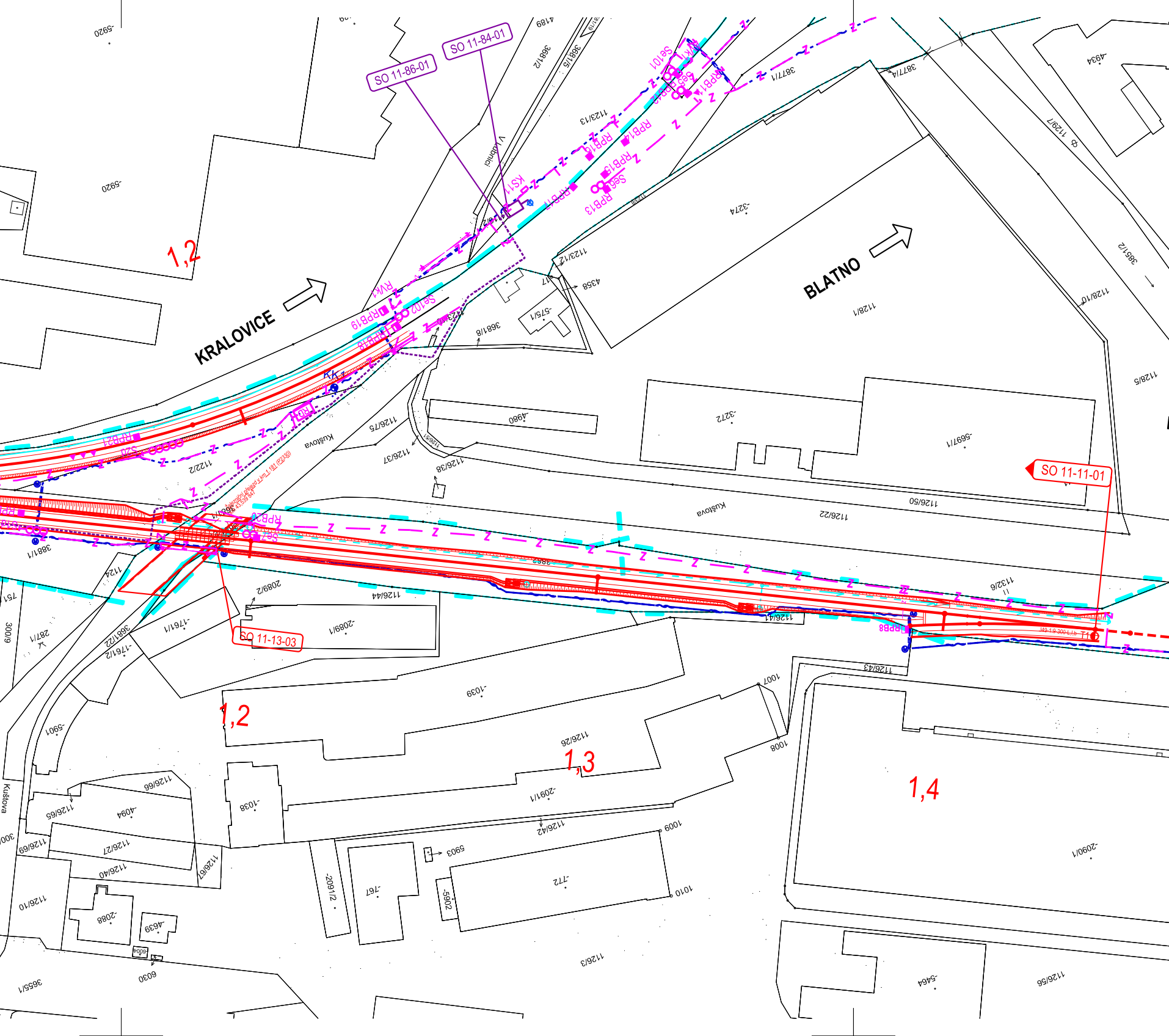
SO 11-86-01
SO 11-84-01
KRALOVICE
BLATNO
1,2
SO 11-11-01
SO 11-13-03
1,2
1,3
1,4
Kuštova
Kuštova
Kuštova

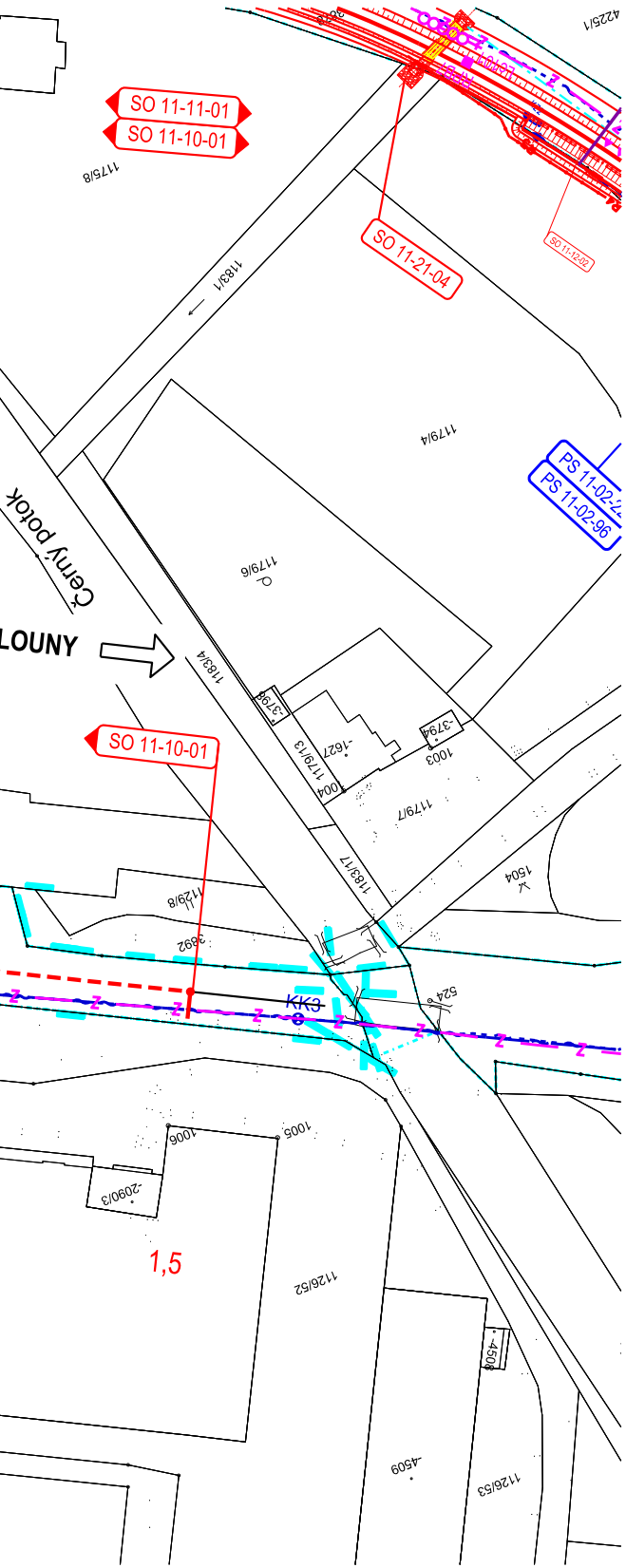
4225/1
3828
RPB7
L8101
SO 11-11-01
SO 11-10-01
1175/8
SO 11-21-04
SO 11-12-02
1183/1
1179/4
PS 11-02-2
PS 11-02-96
Černý potok
1179/6
LOUNY
1183/4
-3798
-1627
1179/13
1004
-3794
1003
1179/7
SO 11-10-01
1183/17
1504
1129/8
3892
KK3
524
1006
1005
-2090/3
1,5
1126/52
-4508
-4509
1126/53

Legenda koordinační situace:

hranice drážního pozemku
hranice katastrálního území
stávající stav
stávající hranice parcel katastrální mapy
nové řešení stavebních objektů koleje, pozemní objekty, nástupiště
demolice/demontáž
Š 207 kanalizační sběrače/ trativody vč. šachet
směrová a výšková úprava koleje
čištění štěrkového lože
Z Z zabezpečovací zařízení
sdělovací zařízení
silnoproudé vedení
kanalizace – jednotná
kanalizace – dešťová
vodovod
oplocení
Sc413 prvky zab.zař. (návěstidla)
EOV prvky silnoproudého vedení (osvětlovací stožáry, věže a EOV)
prvky informačního systému (kamery, rozhlas a informační tabule)
99,500 staničení – stávající
95,000 staničení – nové

Legenda stávajících inž. sítí:

Vedení slaboproudých zařízení
Vedení jednotného kan. potrubí
Vedení splaškového kan. potrubí
Vedení dešťového kan. potrubí
Plynovod vysokotlaký
Plynovod středotlaký
Plynovod nízkotlaký
Vedení silnoproudých VVN zařízení
Vedení silnoproudých VN zařízení
Vedení silnoproudých NN zařízení
Optický kabel

Legenda podbarvení:

silniční komunikace
komunikace pro pěší
nástupiště a zpevněné plochy
pozemní stavební objekty
ozelenění
související stavby

Klad listů:

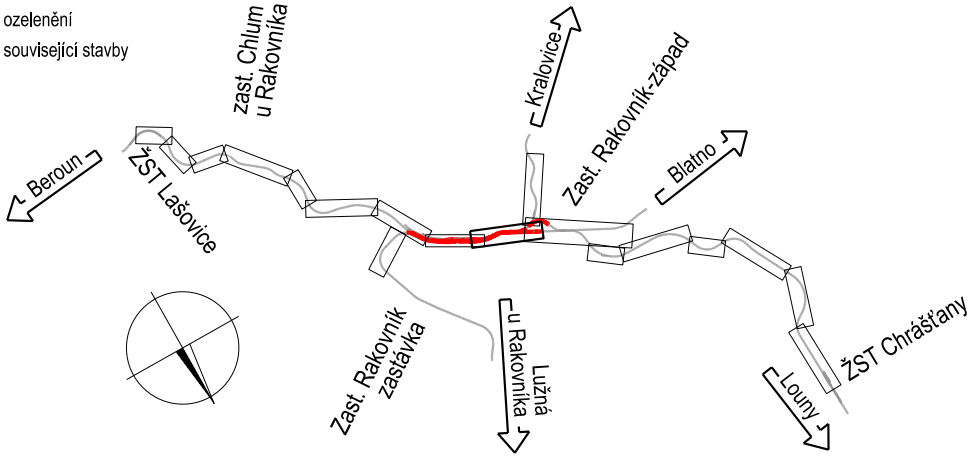
zast. Chlum u Rakovníka
Kralovice
Zast. Rakovník-západ
Blatno
Beroun
ŽST Lašovice
Zast. Rakovník zastávka
Lužná u Rakovníka
Louny
ŽST Chrášťany

Seznam SO/PS

PS 11-01-11 ŽST Rakovník, SZZ
PS 14-01-21 Rakovník - Chrašťany, TZZ
PS 11-01-17 ŽST Rakovník, ETCS
PS 11-02-11 ŽST Rakovník, místní kabelizace
PS 11-02-21 ŽST Rakovník, rozhlasové zařízení
PS 11-02-31 ŽST Rakovník, telefonní zapojovač
PS 14-02-51 Rakovník - Chrášťany, TK
PS 11-02-71 ŽST Rakovník, informační zařízení
PS 11-02-72 Zast. Rakovník západ, informační zařízení
PS 11-02-81 Úpravy a doplnění MRS
PS 11-02-82 Úpravy a doplnění TRS
PS 11-02-83 Úpravy a doplnění MW
PS 11-02-95 ŽST Rakovník, DDTS
PS 11-03-11 ŽST Rakovník, výpravní budova, DŘT
PS 11-03-12 ŽST Rakovník, DKV, DŘT
PS 11-03-13 ŽST Rakovník, trafostanice, DŘT
PS 19-03-11 ED Praha, doplnění DŘT
PS 11-03-51 ŽST Rakovník, úprava trafostanice 22/0,4 kV
PS 11-03-52 ŽST Rakovník, DKV, ZZEE
PS 11-03-71 ŽST Rakovník, výpravní budova, rozvodna nn
PS 11-03-72 ŽST Rakovník, DKV, úprava rozvodny nn

SO 11-10-01 ŽST Rakovník, železniční svršek
SO 11-11-01 ŽST Rakovník, železniční spodek
SO 11-14-01 ŽST Rakovník, výstroj trati
SO 11-13-02 Železniční přejezd v km 0,769 (P1047)
SO 11-13-03 Železniční přejezd v km 1,181 (P2330)
SO 11-20-01 Most v ev. km 42,785
SO 11-32-01 Přeložky a úpravy vodovodu
SO 11-32-02 Přípojka vodovodu
SO 11-50-01 Příjezdová komunikace do obvodu stanice
SO 11-50-02 Opravy komunikací po stavbě
SO 11-72-02 ŽST Rakovník, stavební úpravy budovy nákladní pokladny
SO 11-72-01 ŽST Rakovník, stavební úpravy pro umístění trafostanice
SO 11-78-01 ŽST Rakovník, demolice objektu útulny ČD
SO 11-84-01 ŽST Rakovník, EOV
SO 11-86-01 ŽST Rakovník, rozvody NN
SO 11-86-02 ŽST Rakovník, osvětlení nástupišť
SO 11-86-06 ŽST Rakovník, venkovní osvětlení
SO 11-86-03 Osvětlení parkovacího stání v ulici Nádraží
SO 11-86-04 ŽST Rakovník, zásuvkové stojany
SO 11-88-01 ŽST Rakovník, uzemnění trafostanice 22/0,4 kV

Ministerstvo dopravy
Státní fond dopravní infrastruktury

Jiná ověření:

Paré:

Orientační schéma:

Beroun
ŽST Lašovice
ŽST Rakovník
Zast. Rakovník-západ
Blatno
Louny
ŽST Chrášťany

Razítko oprávněné osoby:

Podpis: Datum:

Revize:	Datum:	Popis:	Kontroloval:
P01	16.4.2024	Odevzdání dokumentace k připomínkovému řízení	Ing. Jan Lehnert
001	26.11.2024	Odevzdání dokumentace se zapracovanými připomínkami	Ing. Jan Lehnert

Stavebník/Investor:	**Správa železnic, státní organizace**
Adresa:	**Dlážděná 1003/7, 110 00 Praha 1**
Zástupce investora:	Stavební správa západ
Adresa:	Ke Štvanici 656/3, 186 00, Praha 8

SPRÁVA ŽELEZNIC

Zhotovitel díla:	**Valbek, spol. s r.o.**
Adresa:	V Olšinách 2300/75, 100 00 Praha 10
Kontakt:	T: +420 221 592 050 E: info@valbek.cz
Zhotovitel části/objektu:	**MORAVIA CONSULT Olomouc a.s.**
Adresa:	Legionářská 1085/8, 779 00 Olomouc
Kontakt:	T: +420 585 570 444 E: moravia@moravia.cz
Hlavní projektant (HIP):	**Ing. Jan Bušovský, Dr.**
Specialista:	**Ing. Marcela Dubská**

Valbek

MCO MORAVIA CONSULT Olomouc a.s.

Název stavby/akce:	**„Modernizace ŽST Rakovník“**	Označení investora: **S631500849** Zakázka: **20PH61019**
Název části:	SITUAČNÍ VÝKRESY	Označení části: **C**
Název objektu/dílčí části:	**Katastrální situační výkres**	Označení objektu/komplexu: **C.2**
Název přílohy:	**Katastrální situace 10**	Číslo přílohy (typ/pořadí): **2. 010**
Název dílčí části přílohy:	**situace km 42,700 - 1,500**	

Odpovědný projektant: Ing. Marcela Dubská	Zpracovatel přílohy: Ing. Marcela Dubská	Měřítko: 1:1000 Formáty: 8x A4	Stupeň dokumentace: **PDPS**
Kraj: Středočeský	Katastrální území: Rakovník 739081, dále dle příloh	TUDU: 0761 I1	Smluvní datum zpracování: **26.11.2024**

Označení investora:	Stupeň dokumentace:	Část:	Objekt:	Podobjekt:	Příloha:	Revize:
S631500849	_PDPS	_XXXC2	_XXXXXXXX	–XX	_2_010	_001

DOKUMENT LZE UŽÍVAT POUZE VE SMYSLU PŘÍSLUŠNÉ SMLOUVY O DÍLO. ŽÁDNÁ JEHO ČÁST NEMŮŽE BÝT DLE ZÁKONA č.121/2000 Sb. KOPÍROVÁNA NEBO JINAK ROZŠIŘOVÁNA BEZ SOUHLASU MORAVIA CONSULT Olomouc a.s.